






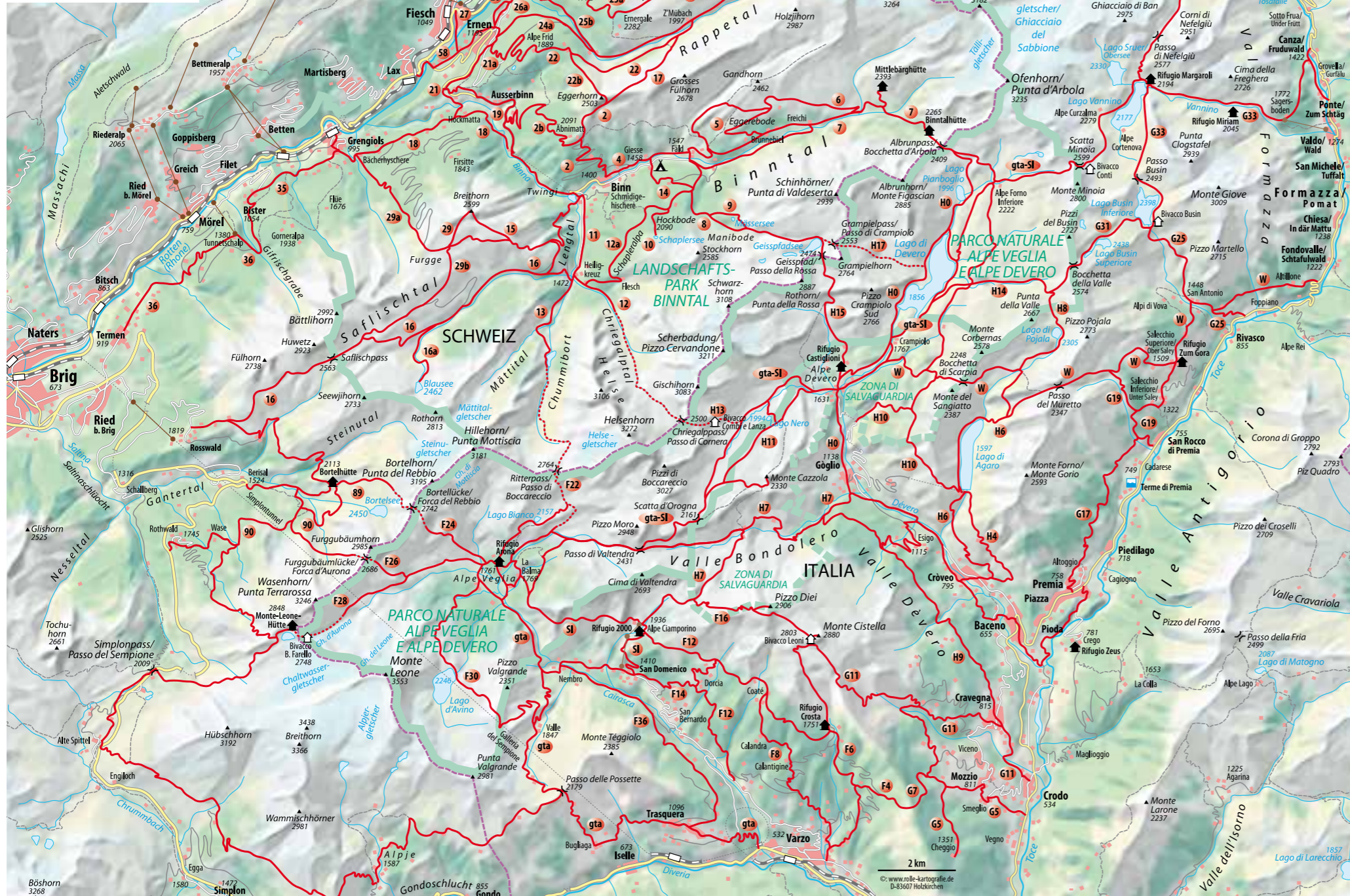


- Legende/Segni convenzionali**
-  Berghütte/Rifugio
 -  Wanderweg/Sentiero
 -  Schwieriger Bergweg/Sentiero difficile
 -  Seilbahn, Sesselift/Funivia, Seggiovia
 -  Parkgrenze/Confine del Parco
 -  Schutzzone/Zona di Salvaguardia
 -  Staatsgrenze/Confine di Stato



Escursioni – Wanderungen Randonnées – Hiking Tours

Valle Devero

H0	Baceno–Alpe Devero	4h 00
H0	Alpe Devero–Bocchetta d'Arbola	3h 45
H4	Croveo–Lago di Agaro	3h 10
H6	Croveo–Lago di Agaro–Passo del Muretto	6h 00
H7	Goglio–Colle di Ciamporino	3h 25
H10	Alpe Devero–Lago di Agaro	2h 45
H11	Alpe Devero–Monte Cazzola	2h 50
H13	Alpe Devero–Passo di Cornera ▲	3h 45
H14	Alpe Devero–B.tta della Valle	3h 40
H15	Alpe Devero–P.so della Rossa ▲	3h 00
H17	Lago di Devero–P.so di Crampiolo ▲	2h 20
H0	Alpe Devero–Crampiolo–Lago di Devero	1h 10
W	Alpe Devero–Alpe Sangiatto–B.tta della Scarpia	2h 15
H11	Alpe Devero–Misanco–Lago Nero	1h 25
gta	Alpe Devero–Buscagna–Lago Nero	1h 30
gta	Alpe Devero–Lago di Devero–Alpe Forno	3h 15
	Alpe Devero–Crampiolo–Lago delle Streghe	0h 45

Val Divedro

F4	Varzo–P.so della Colmine	3h 30
F6	Varzo–Alpe Solcio	3h 15
F8	Varzo–Alpe Coaté	3h 30
F12	Maulone–Ciamporino	3h 00
F14	San Domenico–Alpe Coaté	1h 45
F16	Ciamporino–Pizzo Diei	3h 00
F22	Alpe Veglia–P.so Boccareccio (Ritterpass) ▲	3h 30
F24	Alpe Veglia–Forca del Rebbio (Bortellücke)	3h 10
F26	Alpe Veglia–Forca d'Aurona (Furgubäumücke)	3h 00
F28	Alpe Veglia–Bocchetta d'Aurona ▲	3h 10
F30	Alpe Veglia–Lago d'Avino–Passo del Croso	3h 00
F36	Trasquera–Ponte Campo	2h 50
gta	Alpe Veglia–Passo delle Possette	3h 10
SI	San Domenico–Alpe Ciamporino–Alpe Veglia	3h 20

Le traversate – Passübergänge

H15	Alpe Devero–P.so della Rossa–Binn	6h 25
H0	Alpe Devero–B.tta d'Arbola–Binn ▲	7h 00
H13	Alpe Devero–Passo di Cornera–Binn	7h 25
gta-SI	Alpe Devero–Alpe Veglia ▲	6h 15
gta-SI	Alpe Devero–Scatta Minoia–Alpe Vannino	6h 00
H14	Alpe Devero–B.tta della Valle–Alpe Vannino	6h 00
W	Alpe Devero–Crampiolo–Salecchio sup.	5h 00

Escursioni – Wanderungen Randonnées – Hiking Tours

Binntal

2	Binn–Eggerhorn	4h 00
2b	Binn–Äbnimatt–Ausserbinn	5h 00
4	Binn–Fäld (Imfeld)	1h 00
5	Fäld–Binner Galen–Galenalp	3h 00
6	Fäld–Eggerebode–Gand–Fäld	4h 00
7	Fäld–Albrunpass	4h 00
H0	Albrunpass (Bocchetta d'Alola)–Crampiolo	3h 00
8	Binn–Geisspfadsee	4h 00
H15	Geisspfad–Devero ▲	3h 00
9	Binn–Fäld–Mässersee	3h 00
10	Binn–Schaplersee	3h 00
11	Binn (Wilere)–Heiligkreuz	1h 00
12	Heiligkreuz–Chriegalppass–Devero ▲	7h 00
12a	Heiligkreuz–Schapleralp–Manibode	4h 00
13	Heiligkreuz –Ritterpass–Alpe Veglia ▲	8h 00
14	Binn–Maniboden	3h 00
15	Binn–Breithorn	5h 00
16	Binn–Saflichpass–Rosswald	7h 00
17	Eggerhorn–Rappental	3h 00
18	Grengiols–Binn	4h 00
19	Ausserbinn–Binnegga–Ernen	2h 00
21	Ernen–Wasen–Hockmatta–Grengiols	3h 00
21a	Ernen–Kappellenweg–Alpe Frid	2h 00
22	Frid–Rappental–z Mübach	1h 00
24	Erner Galen–Chummefurgge–Reckingen	5h 00
24a	Ernen–Rappental	2h 00
25a	Mühlebach–Erner Galen	3h 00
25b	Mühlebach–Rappental	2h 00
26	Fürgangen–Mühlebach–Ernen	0h 40
26a	Ernen–Galgenhügel–Mühlebach	0h 30
27	Ernen–Fiesch	0h 40
29a	Grengiols–Furgge (Breithorn)	4h 00 (5h)
29b	Furgge–Saflichpass	2h 30
35/36	Grengiols–Bister–Tunetsch–Termen	4h 00
58	Lax–Niederernen–Ernen	1h 00

▲ difficile / schwierig

▲ alpinistico / alpinistisch



Informazioni turistiche – Touristische Auskünfte Informations touristiques – Tourist Information

- Binn, Tel. +41 (0)27 971 45 47, www.tourismus.binn.ch, tourismus@binn.ch
- Ernen, Tel. +41 (0)27 971 50 55, www.ernen.ch, tourismus@landschaftspark-binntal.ch
- Grengiols, Tel. +41 (0)27 927 11 20, www.grengiols.ch, ferien@grengiols.ch
- Obergoms, Tel. +41 (0)27 974 68 68, www.obergoms.ch, tourismus@obergoms.ch
- Pro Loco Baceno, tel. +39 0324 62579
- Centro Visite – Ufficio Turistico Alta Ossola, Crodo, tel. +39 0324 600005
- Formazza, Tel. +39 0324 63059, www.valformazza.it
- Alpe Devero, www.alpedevero.it
- Alpe Veglia, www.alpeveglia.it

Accompagnatori/Guide – Wanderleiter/Bergführer Accompagnateurs/Guides de montagne Mountain/Walking guides

- Bergführer Hanspeter Berchtold, Binn, Tel. +41 (0)27 971 45 45, hotel.ofenhorn@bluewin.ch
- Bergführer Rudolf Julier, Ernen + 41 (0)27 971 27 58, www.erlebnis-berge.ch
- Bergführer Roger Mathieu, Mittlenberghütte/Binn, Tel. +41 (0)79 220 31 82, www.mittlenberg.ch
- Landschaftspark Binntal, Binn Tel. +41 (0)27 971 50 50, www.landschaftspark-binntal.ch
- AccompagNatur, Guide escursionistiche ambientali della Val d'Ossola, www.accompagnatur.net, info@accompagnatur.net
- La Compagnia delle Guide, mob. +39 340 5551203
- Collegio Guide Alpine Piemonte, www.guidealpinepiemonte.it
- GEAVCO Guide escursionistiche ambientali del Verbano Cusio Ossola, www.guidegeavco.it

Landschaftspark Binntal

181 km²

1300 Personen

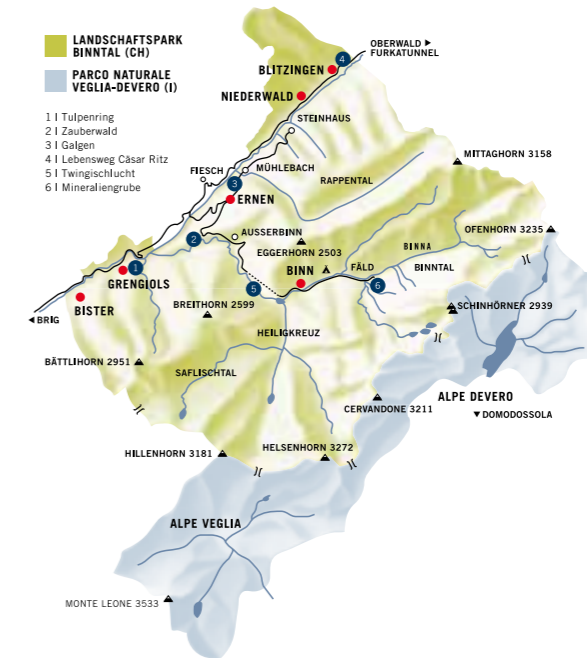
Gemeinde Binn, Ernen, Grengiols, Bister,

Blitzingen, Niederwald

Bezirk Goms/östl. Raron

Kanton Wallis

Schweiz



Landschaftspark Binntal, Binn
Tel. +41 (0)27 971 50 50
www.landschaftspark-binntal.ch
info@landschaftspark-binntal.ch

Parco Veglia-Devero

85 km² + 22 km² di Area di Salvaguardia

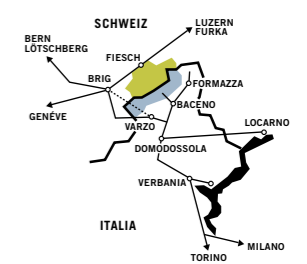
30 Abitanti

Comuni di Baceno, Crodo, Trasquera, Varzo

Provincia Verbano Cusio Ossola

Regione Piemonte

Italia



Parco Naturale Veglia Devero, Varzo
Tel. +39 0324 72572
www.areeprotetteossola.it
info@areeprotetteossola.it

